

Divisão Urbano-Regional

Ciclo de atualização da definição/legislação	Decenal
Última atualização da definição/legislação	2021
Ajustado à malha territorial de referência	2021
Quantitativo de unidades do recorte	17 Regiões Ampliadas de Articulação Urbana; 140 Regiões Intermediárias de Articulação Urbana; e 379 Regiões Imediatas de Articulação Urbana.
Próxima divulgação	2031
Quantitativo de Municípios relacionados	5 568
Publicação/legislação de referência	Divisão Urbano-Regional (2021)

Definição

Produto derivado do estudo Regiões de Influência das Cidades 2018, também conhecido como REGIC 2018, publicado pelo IBGE em 2020, a Divisão Urbano-Regional constitui valiosa contribuição da Instituição à análise da dinâmica territorial brasileira. A divulgação deste produto atualiza o compromisso do IBGE em fornecer uma visão regional do Brasil a partir dos fluxos articulados de sua rede urbana.

Tendo por base o arcabouço conceitual-metodológico desenvolvido no REGIC 2018, a Divisão Urbano-Regional constitui-se em recorte geográfico em três níveis escalares que recobre todo o Território Nacional: cada região criada é contígua, e cada Município pertence a uma única unidade territorial, com um Município-Polo por região. A identificação e a delimitação dos novos desenhos regionais – as Regiões de Articulação Urbana – estão vinculadas à compreensão das transformações socioespaciais que ocorrem no País e à maneira como se apreende essas transformações.

Todas as regiões identificadas são formadas a partir de uma Cidade que comanda a sua região, estabelecendo-se relacionamentos entre agentes e empresas nos respectivos territórios. Assim, foram identificadas regiões em três escalas de referência, nomeadas como: Regiões Ampliadas de Articulação Urbana (Mapa 58), Regiões Intermediárias de Articulação Urbana (Mapa 59) e Regiões Imediatas de Articulação Urbana (Mapa 60).

Geocodificação

O geocódigo da Divisão Urbano-Regional corresponde ao código do Estado acrescido do código dos cinco dígitos do Município-Polo da região de articulação em questão, conforme mostra a Figura a seguir.

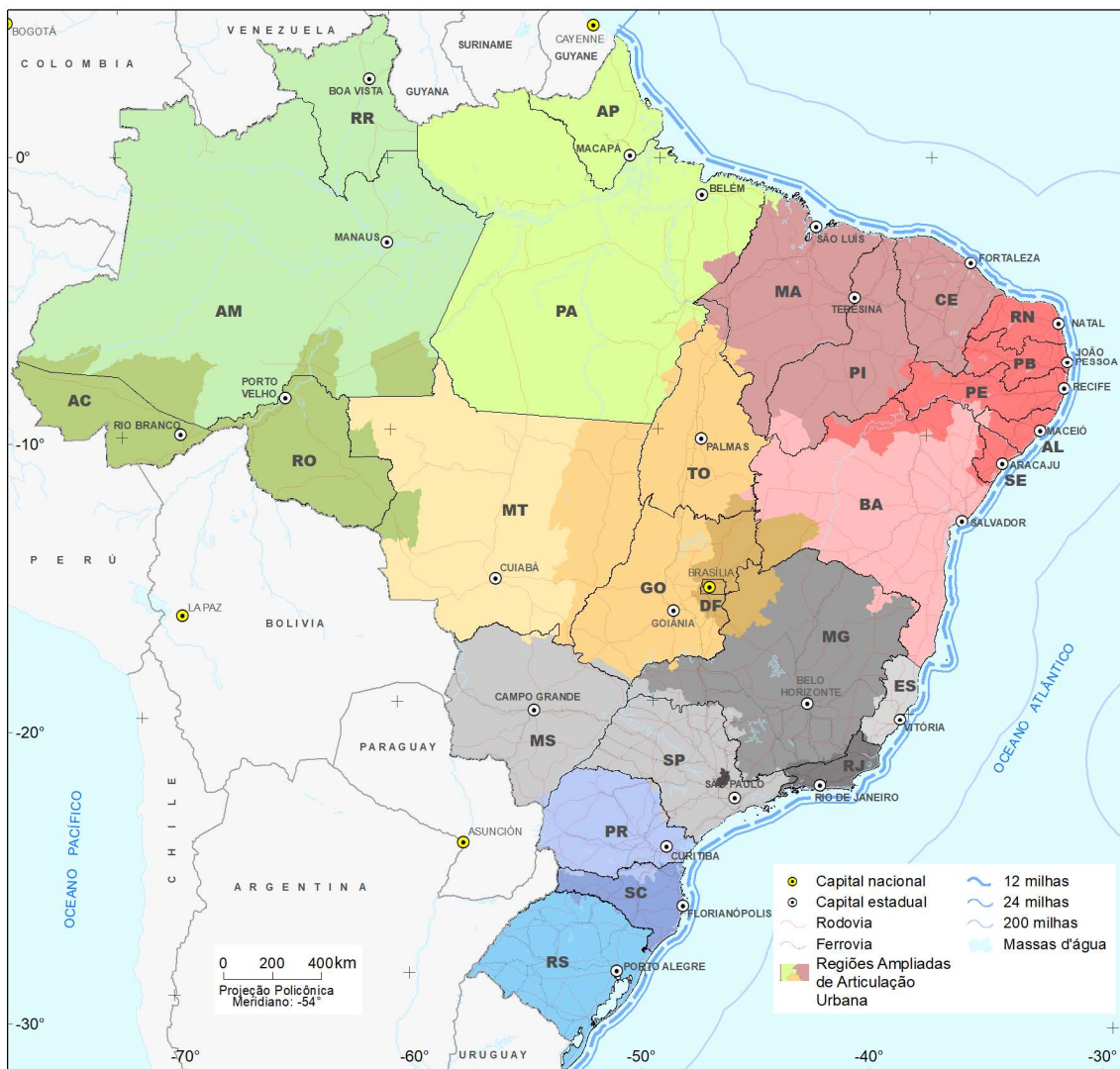
**Figura 30 - Exemplo de geocódigo da Região Intermediária de
Articulação Urbana de São Paulo (SP)**

3	5	5	0	3	0	8
Região						
Estado						
Município-Polo						
Região de Articulação Urbana						

Relação com outros recortes

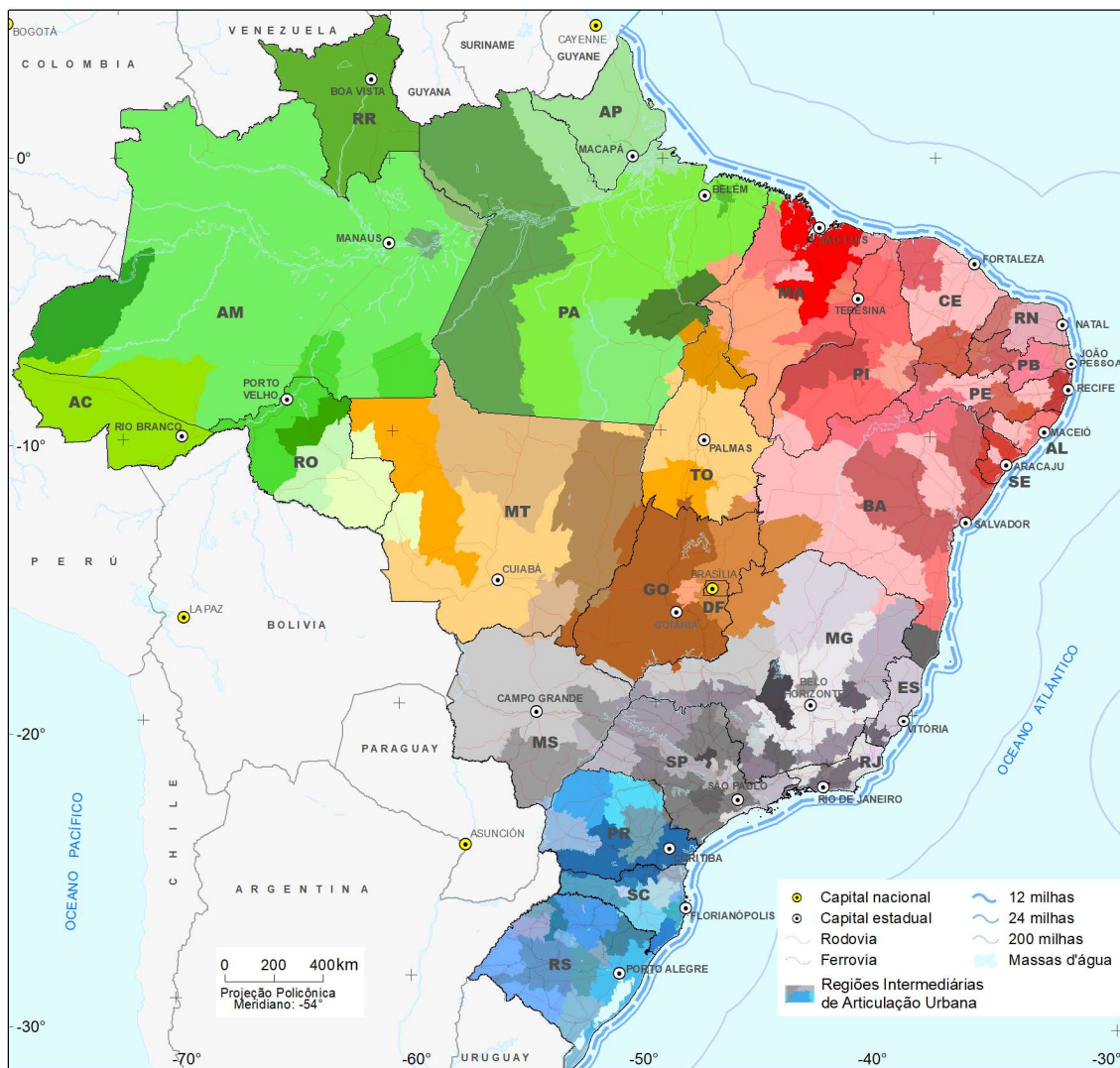
Os recortes da Divisão Urbano-Regional obedecem aos limites municipais, mas podem extrapolar os limites estaduais. Os Mapas 58, 59 e 60 apresentam os três níveis de Regiões de Articulação Urbana.

Mapa 58 - Regiões Ampliadas de Articulação Urbana



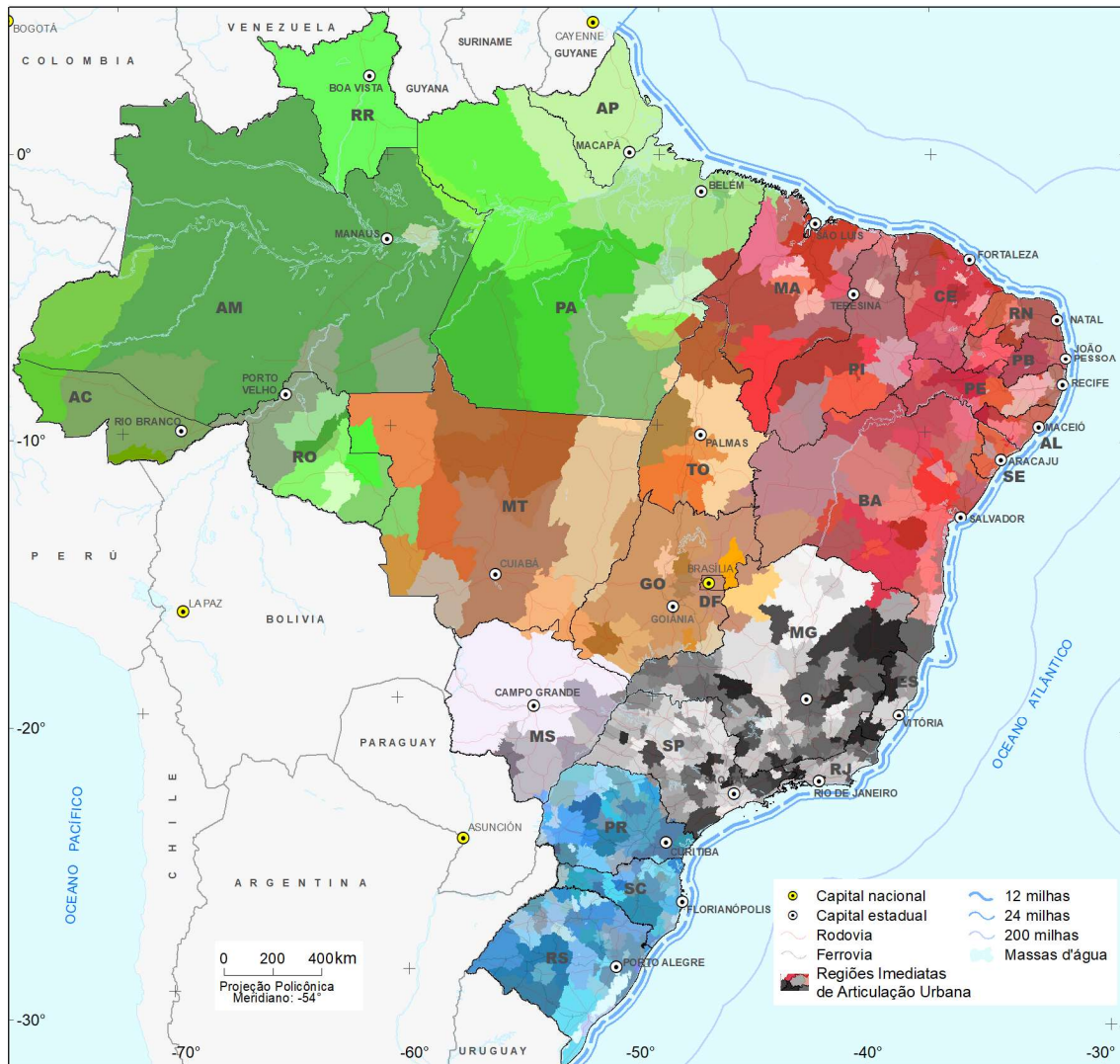
Fonte: Coordenação de Geomática, Coordenação de Geografia e Meio Ambiente e Coordenação de Geodésia e Cartografia.

Mapa 59 - Regiões Intermediárias de Articulação Urbana



Fonte: Coordenação de Geomática, Coordenação de Geografia e Meio Ambiente e Coordenação de Geodésia e Cartografia.

Mapa 60 - Regiões Imediatas de Articulação Urbana



Fonte: Coordenação de Geomática, Coordenação de Geografia e Meio Ambiente e Coordenação de Geodésia e Cartografia.